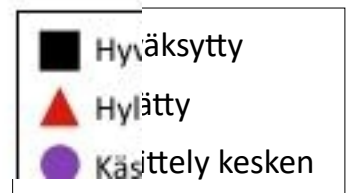
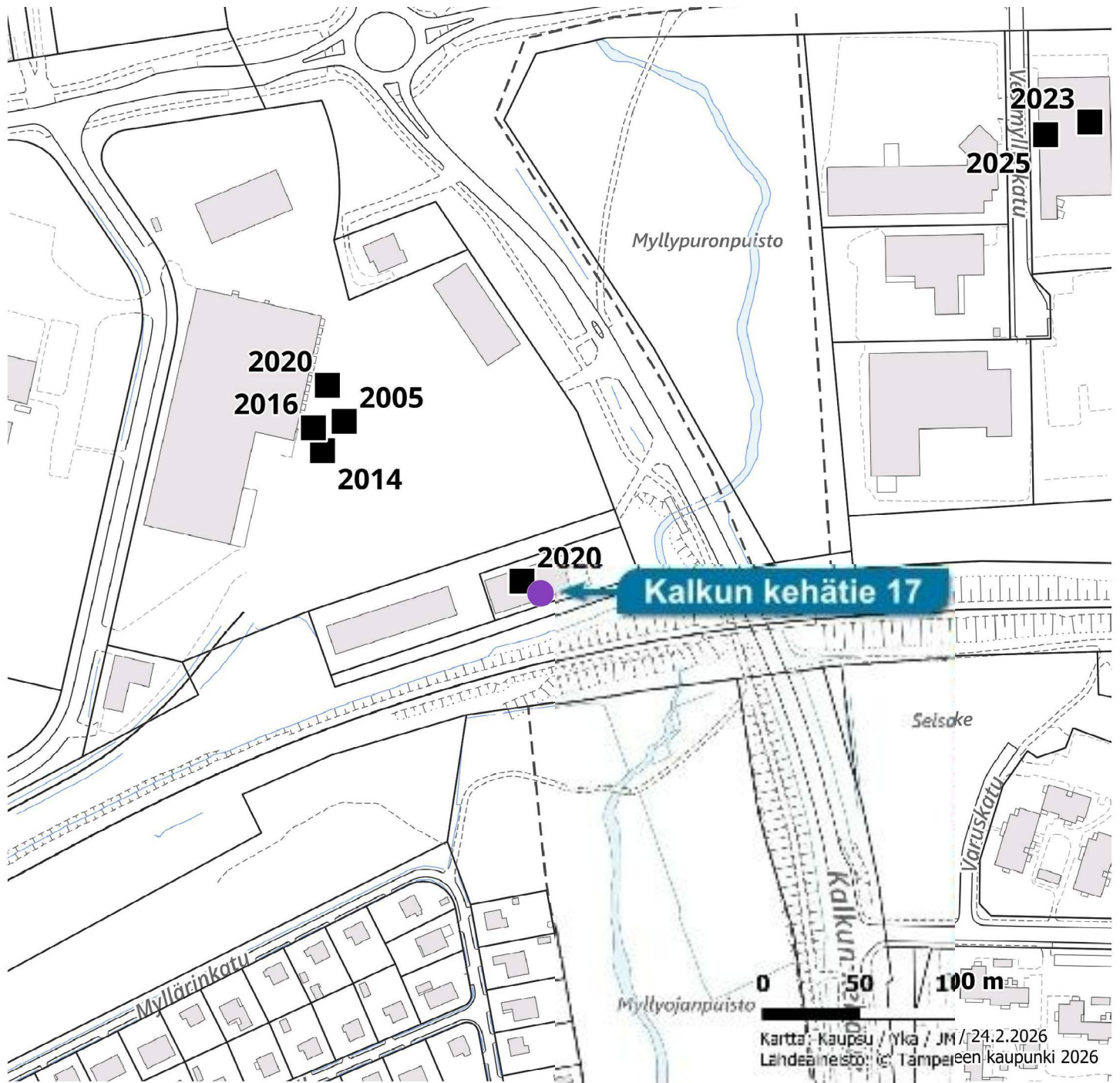


# Rakennuspaikan sijainti ja ote poikkeuslupatilannekartasta



ASEMAKAAVAN MUUTOS

TAMPERE

KAUPUNGINOSA KALKKU

KORTTELI 3555  
TONTTI 3  
LIIKENNEALUETTA

KAUPUNGINOSA IKURI

KATUALUETTA

Asemakaavamerkinnyt ja -määräykset:

3 m sen kaava-alueen ulkopuolella oleva viiva, jota vahvistaminen koskee.

Eri kaavamääräysten alaisten alueen osien välinen raja.

Kaupunginosan raja.

Korttelin, korttelinosan ja alueen raja.

Ohjeellinen tontin raja.

Putkiviemäri.

Kaupunginosan nimi.

Korttelin numero.

3 Tontin numero.

JOENTAUST Kadun nimi.

Viemäriä varten varattava alue.

III Roomalainen numero, joka osoittaa rakennusten, rakennuksen tai sen osan suurimman sallitun varsinaisen kerrosluvun.

e=0,5 Tonttitehokkuusluku eli tontin kerrosalan suhde tontin pinta-alaan.

Rakennusala.

Alueelle on istutettava lehtipuita.

7h Tontin sallittu asuinhuoneistomäärä.

X Risti merkinnän päällä osoittaa merkinnän poistamista.

TTV Yhdistettyjen teollisuus- ja varastorakennusten korttelialue.

LR Rautatiealue.

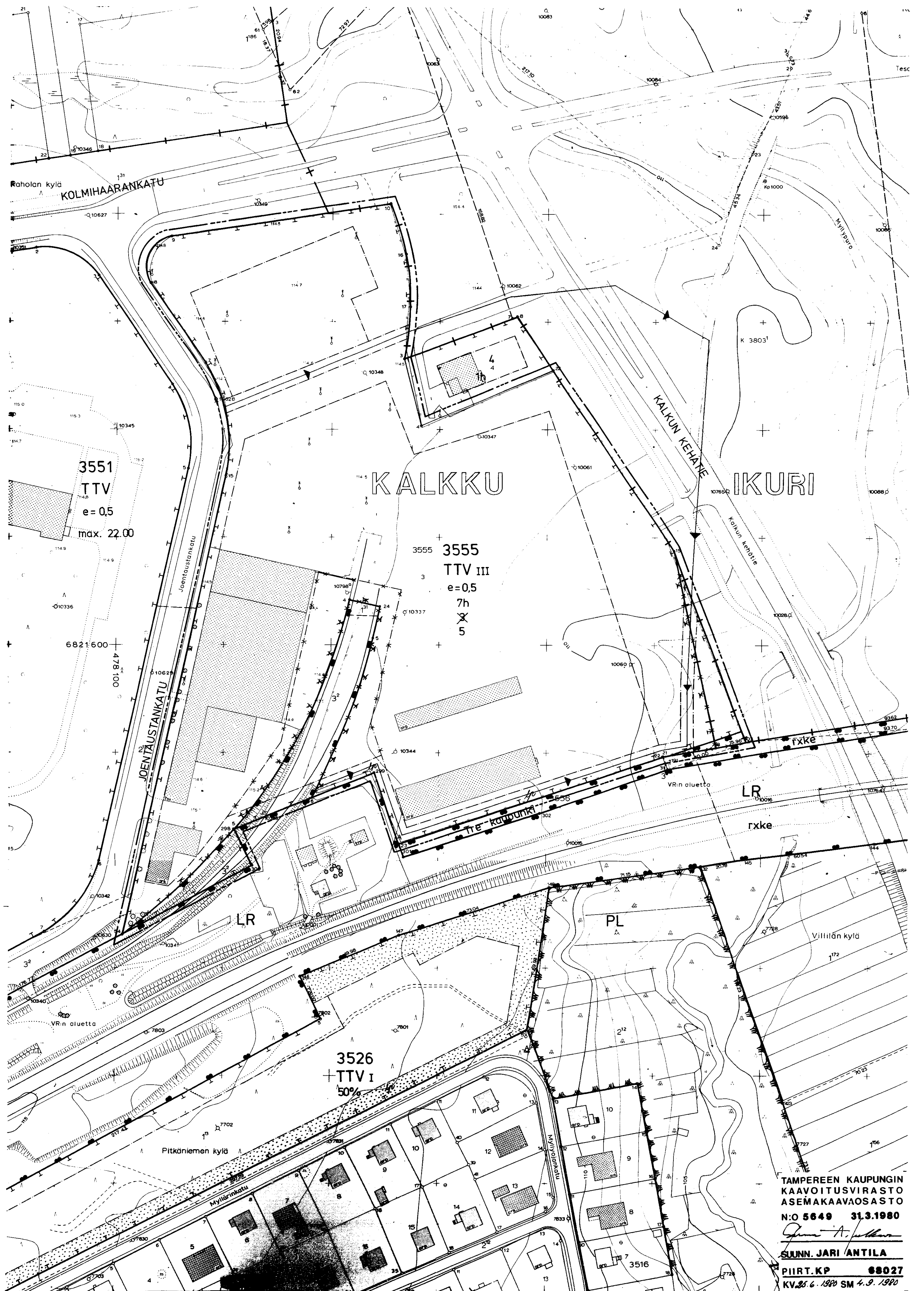
rxke Rautatiealueen osa, jolle saa rakentaa rautatien ja kehätien eritasoristeyksen.

Tontille on varattava autopaikkoja: Yksi autopaikka asuntoa kohti, sekä yksi autopaikka kolmea työntekijää kohti.

Tontilla tulee olla tarpeelliset tilat kuormausta ja purkamista varten.

Muutetaan 7.8.1974 vahvistettua asemakaavaa no 4376/20.9.1973.  
" 18.10.1967 " " no 2516/16.9.1966.

0 10 20 30 40 50 100 150m  
1:1000



TAMPEREEN KAUPUNGIN  
KAAVOITUSVIRASTO  
ASEMAKAAVAOSASTO  
N:O 5649 31.3.1980

SUUNN. JARI ANTILA

PIIRT. KP 68027  
KV.26.6.1980 SM 4.9.1980